

Основні показники.

Місц.	Назва	Ділянка-1	Ділянка-2
1а	Площа дп. згідно держреєстру	0,221га	0,2286га
1	Площа ділянки (по проекту)	0,1491га	0,1972га
2.	Площа забудови	150,0м ²	300,0м ²
3.	Площа гаража	25,0м ²	50,0м ²
4.	Площа госп. майстер.	20,0м ²	40,0м ²
5.	Площа огороду	530,0м ²	678,0м ²
6.	Площа мощення	202,0м ²	403,0м ²
7.	Площа озеленення	564,0м ²	501,0м ²
8.	Ділянка для трансформат. підстанції	0,0224га	-
9.	Площадка для сміттєконтейнерів	0,0194га	-
10.	Ділянка для доріг	0,0301га	0,0314га

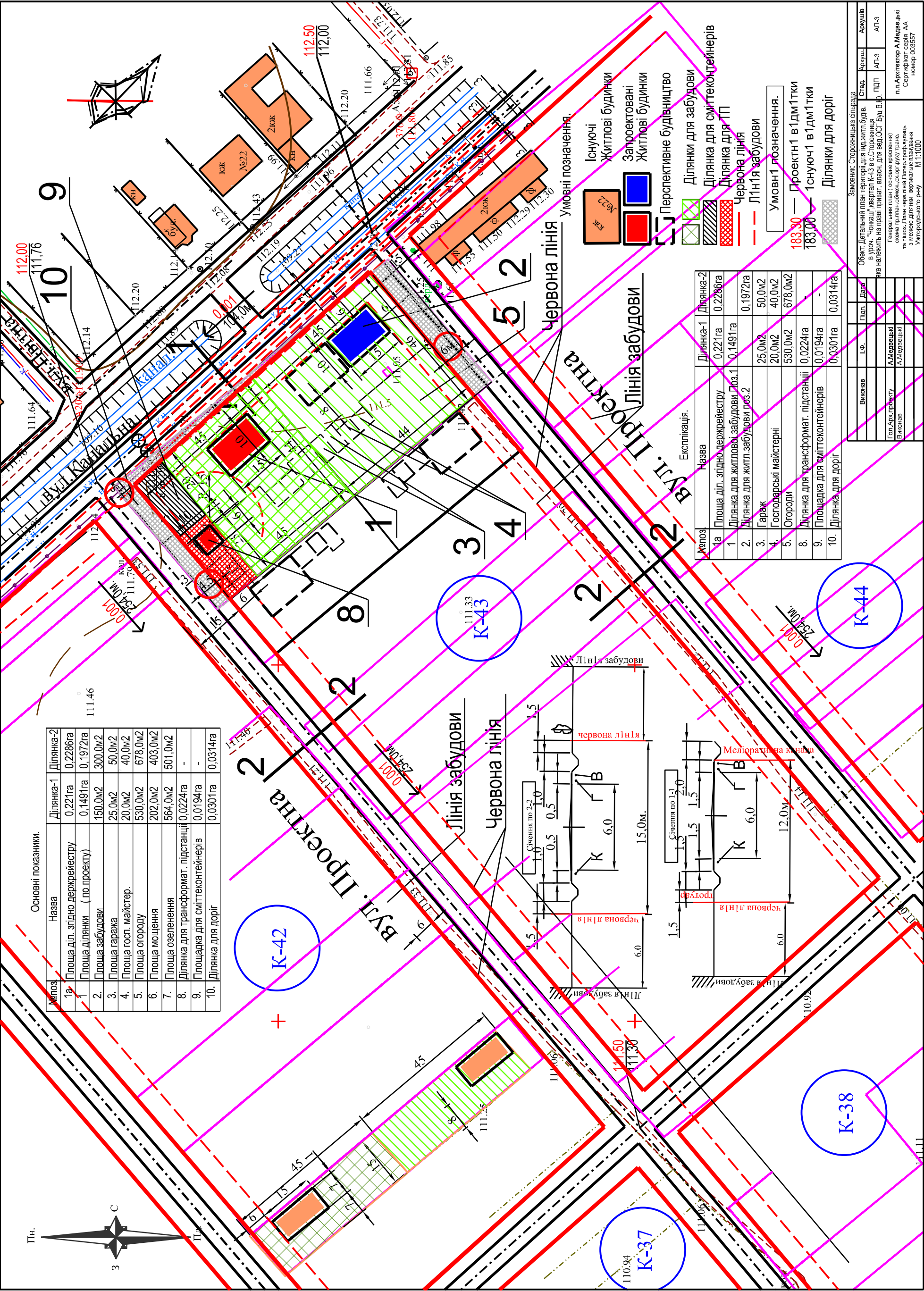
К-42

К-43

К-38

К-37

К-44

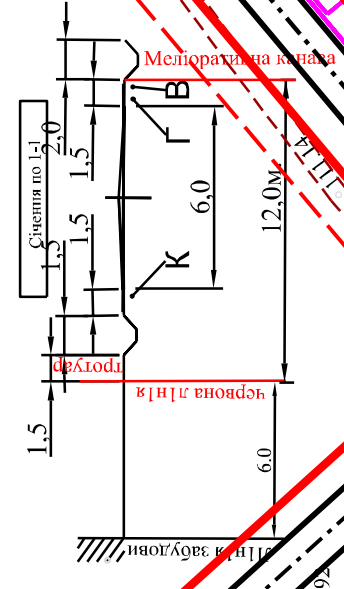
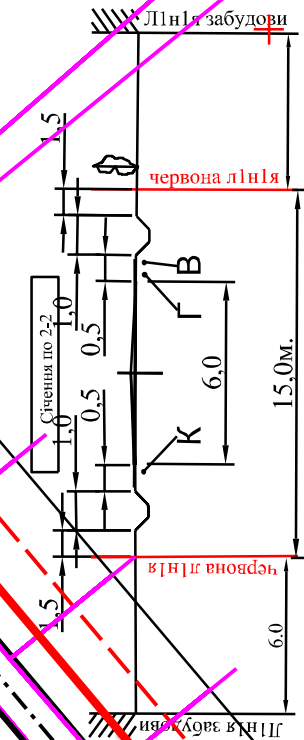


Умовні позначення.

- Існуючі Житлові будинки
- Запроєктовані Житлові будинки
- Перспективне будівництво
- Ділянки для забудови
- Ділянка для сміттєконтейнерів
- Ділянка для ТП
- Червона лінія
- Лінія забудови

УМОВНІ ПОЗНАЧЕННЯ.
 183,30 — ПрокетН1 в1дм1тки
 183,00 — 1снучюч1 в1дм1тки

Місц.	Назва	Експлікація.	Ділянка-1	Ділянка-2
1а	Площа дп. згідно держреєстру	0,221га	0,2286га	
1	Ділянка для житлової забудови	Поз.1	0,1491га	
2.	Ділянка для житл. забудови	Поз.2	0,1972га	
3.	Гараж	25,0м ²	50,0м ²	
4.	Господарські майстерні	20,0м ²	40,0м ²	
5.	Огорода	530,0м ²	678,0м ²	
8.	Ділянка для трансформат. підстанції	0,0224га	-	
9.	Площадка для сміттєконтейнерів	0,0194га	-	
10.	Ділянка для доріг	0,0301га	0,0314га	



Замовник: Сторожинська сільрада
 Об'єкт: Детальний план території для над. житл. будів. в усюк "Чорнаш" квартал (К-43 в с.с. територія) яка належить на праві приват. власн. для вед. ОСГ Бул. В.Р.
 Генеральний план (основе креслення) схема плану-об'єкт. схорунку трав. та лісок. План червоної лінії, профульнує з межою ділянки вертикальне планування Ужгородського району М 1:1000
 п.п. Архітектор А.Медведцький Сертифікат серія АА номер 003557

Виконав	І.Ф.	Підп.	Дата	Стад.	Архуш.
Гол. Арх. проєкту	А.Медведцький			АП-3	Архуш.
Виконав	А.Медведцький			АП-3	Архуш.